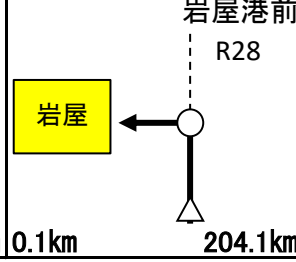
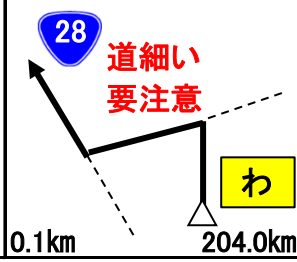
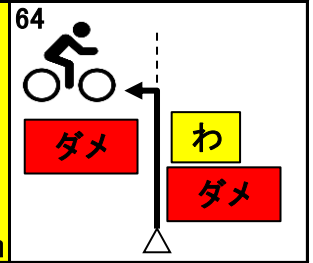
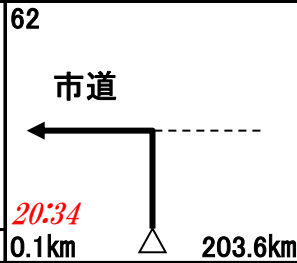


<p>ジェノバライン 明石6:30, 7:30発 ¥700+300 所要時間13分</p>	<p>キューシート番号 交差点名 信号有り 信号無し V15時刻 区間距離 標高 総距離</p>	<p>PC1迄 111.2km ジェノバ 岩屋港前 Start アワイチモニュメント前 7:00 ~7:30 ←start時刻</p>	<p>2 田ノ代 1.3km R28 7:05</p>	<p>3 157 R28 (生穂港 佐野港) 住宅街 お年寄りに注意 8:04 14.7km 16.0km</p>
<p>4 生穂南 4.0km R28 20.0km</p>	<p>5 炬口北 たけのくち R28 76 9:07 11.8km 31.8km</p>	<p>76 次のコンビニは48km先 9:22 3.9km 35.7km</p>	<p>6 76 9:47 6.2km 41.9km</p>	<p>7 通過チェック後 市道 生石公園 9:53 1.4km 43.3km</p>
<p>8 ←エトワール 生石 市道 9:54 0.2km 43.5km</p>	<p>PC1迄 67.1km 通過チェック① 波切不動明王 9:56 0.6km 44.1km</p>	<p>波切不動明王と自転車撮影 9:58 0.6km 44.7km</p>	<p>10 市道 9:58 0.6km 44.7km</p>	<p>11 標高 163mへ 76 9:59 0.2km 44.9km 往路 3m</p>
<p>76 標高 91mへ up down 灘黒岩水仙峡 トイレ 休憩所 11:02 15.8km 60.7km</p>	<p>12 阿万下町 K76 25 11:50 11.9km 72.6km</p>	<p>13 ←プラザ淡路島 吹上浜キャンプ場 市道 11:56 1.4km 74.0km 標高 5m</p>	<p>PC1迄 34.3km 通過チェック② 南淡路展望台 「手秘つく…」の碑 12:07 2.9km 76.9km 78m</p>	<p>石碑と自転車撮影</p>
<p>15 25 K25 12:17 2.5km 79.4km</p>	<p>16 南淡町公民館前 復路 R28 12:31 3.4km 82.8km 2m</p>	<p>17 国衙東 こくが 復路 28 12:45 3.6km 86.4km 32m</p>	<p>18 オニオンロード 12:57 1.0km 89.3km 65m</p>	<p>19 12:57 0.1km 89.4km 63m</p>
<p>20 里道 535 12:59 0.5km 89.9km 71m</p>	<p>21 里道 13:01 0.4km 90.3km 65m</p>	<p>22 猪鹿対策 ゲート通過 通過後閉めるように 13:04 0.8km 91.1km 127m</p>	<p>23 下り道 荒れている 里道 13:06 0.5km 91.6km 124m</p>	<p>24 里道 13:07 0.3km 91.9km 102m</p>
<p>25 八木のしだれ梅 13:10 0.8km 92.7km 123m</p>	<p>26 復路 登り 13:12 0.4km 93.1km 104m</p>	<p>27 →成相ダム 市道 13:16 1.1km 94.2km 144m</p>	<p>PC1迄 16.0km 通過チェック③ えんてい 成相池堰堤 ダムの中にダムがある珍しい形 近代土木遺産 13:20 1.0km 95.2km 175m</p>	<p>給水塔などと自転車撮影 13:25 1.1km 96.3km 144m</p>
<p>28 往路 市道 13:29 1.1km 97.4km 104m</p>	<p>29 オニオンロード 13:34 1.2km 98.6km 79m</p>			

<p>30</p> <p>534 K534</p> <p>13:52 4.6km 98m 103.2km</p>	<p>31</p> <p>534 K473</p> <p>14:02 2.4km 44m 105.6km</p>	<p>32</p> <p>473 K474</p> <p>14:08 1.4km 16m 107.0km</p>	<p>33</p> <p>473 K474</p> <p>14:17 2.4km 3m 109.4km</p>	<p>34</p> <p>473 K474</p> <p>14:19 0.5km 109.9km</p>
<p>34</p> <p>76 K76</p> <p>14:22 0.6km 110.5km</p>	<p>35</p> <p>76 K76</p> <p>14:23 0.4km 110.9km</p>	<p>37</p> <p>76 K76</p> <p>14:28 0.8km 112.0km</p>	<p>38</p> <p>474 K474</p> <p>14:32 1.2km 113.2km</p>	<p>39</p> <p>474 K474</p> <p>14:33 0.2km 113.4km</p>
<p>39</p> <p>474 K474</p> <p>14:33 0.2km 113.4km</p>	<p>40</p> <p>125 K125</p> <p>14:42 2.3km 115.7km</p>	<p>41</p> <p>66 K66</p> <p>15:16 8.4km 124.1km</p>	<p>42</p> <p>66 K66</p> <p>15:19 0.8km 124.9km</p>	<p>43</p> <p>28 K28</p> <p>15:21 0.5km 125.4km</p>
<p>45</p> <p>28 K28</p> <p>15:22 0.2km 125.6km</p>	<p>46</p> <p>28 K28</p> <p>15:43 5.1km 130.9km</p>	<p>47</p> <p>25 K25</p> <p>16:05 1.6km 136.3km</p>	<p>48</p> <p>25 K25</p> <p>16:08 0.7km 137.0km</p>	<p>49</p> <p>25 K25</p> <p>16:08 0.1km 137.1km</p>
<p>47</p> <p>25 K25</p> <p>16:05 1.6km 136.3km</p>	<p>48</p> <p>25 K25</p> <p>16:08 0.7km 137.0km</p>	<p>50</p> <p>25 K25</p> <p>16:22 3.4km 140.5km</p>	<p>52</p> <p>25 K25</p> <p>16:24 0.4km 141.0km</p>	<p>53</p> <p>25 K25</p> <p>16:37 3.3km 144.3km</p>
<p>55</p> <p>25 K25</p> <p>17:07 3.3km 151.9km</p>	<p>56</p> <p>25 31 K234</p> <p>17:24 4.3km 156.2km</p>	<p>57</p> <p>31 K31</p> <p>18:52 21.8km 178.0km</p>	<p>59</p> <p>31 K31</p> <p>20:26 0.1km 201.6km</p>	<p>54</p> <p>25 K25</p> <p>16:54 4.3km 148.6km</p>
<p>55</p> <p>25 K25</p> <p>17:07 3.3km 151.9km</p>	<p>56</p> <p>25 31 K234</p> <p>17:24 4.3km 156.2km</p>	<p>57</p> <p>31 K31</p> <p>18:52 21.8km 178.0km</p>	<p>59</p> <p>31 K31</p> <p>20:26 0.1km 201.6km</p>	<p>60</p> <p>31 K31</p> <p>20:33 1.8km 203.4km</p>
<p>59</p> <p>31 K31</p> <p>20:26 0.1km 201.6km</p>	<p>60</p> <p>31 K31</p> <p>20:33 1.8km 203.4km</p>	<p>Goal PC</p> <p>31 K31</p> <p>20:33 1.8km 203.4km</p>	<p>60</p> <p>31 K31</p> <p>20:33 1.8km 203.4km</p>	<p>60</p> <p>31 K31</p> <p>20:33 1.8km 203.4km</p>



ゴール受付で
何か注文を！



ジェノバライン岩屋発

16:00 16:40 17:20
18:00 18:40 19:20
20:00 20:40 21:20
22:20 23:20
¥700+300