


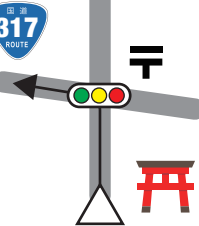
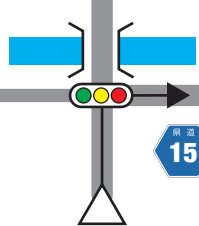
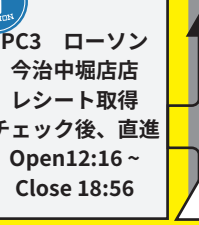
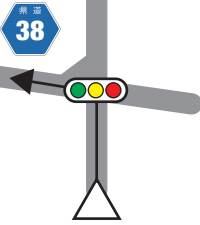
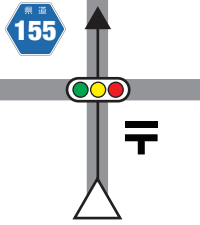

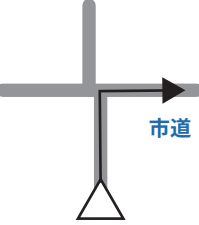
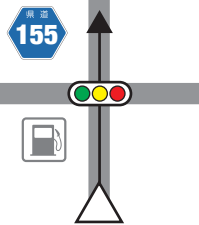

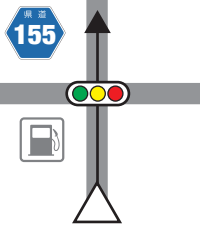

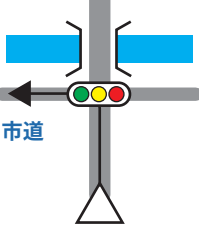
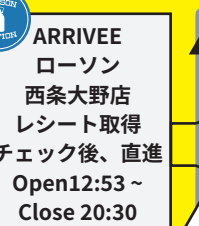

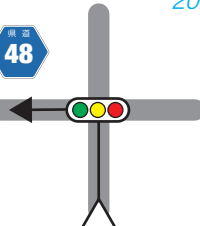
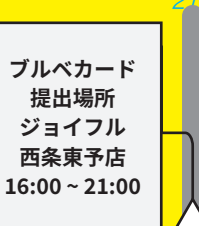


<p>1. DEPART</p> <p>0.0km 0.0km</p>	<p>2. 十字路</p> <p>0.2km 0.2km</p> <p>7:00</p>	<p>3. 広江川橋東交差点 S</p> <p>0.6km 0.8km</p> <p>7:03</p>	<p>4. 十字路</p> <p>2.3km 3.1km</p> <p>7:12</p>	<p>5. 十字路</p> <p>0.8km 3.9km</p> <p>7:15</p>
<p>6. 十字路</p> <p>0.4km 4.3km</p> <p>7:17</p>	<p>7. 十字路 S</p> <p>1.0km 5.3km</p> <p>7:21</p> <p>JR壬生川駅</p>	<p>8. 十字路</p> <p>0.7km 6.0km</p> <p>7:24</p>	<p>9. 十字路 S</p> <p>3.3km 9.3km</p> <p>7:37</p>	<p>10. 十字路</p> <p>1.1km 10.4km</p> <p>7:41</p>
<p>11. Y字路</p> <p>0.1km 10.5km</p> <p>7:42</p>	<p>12. 十字路</p> <p>1.5km 12.0km</p> <p>7:48</p>	<p>13. 十字路</p> <p>1.0km 13.0km</p> <p>7:52</p>	<p>14. 孫兵衛作交差点 S</p> <p>0.7km 13.7km</p> <p>7:54</p>	<p>15. 十字路</p> <p>0.8km 14.5km</p> <p>7:58</p>
<p>16. 十字路</p> <p>3.7km 18.2km</p> <p>8:12</p>	<p>17. 今治市古国分 S</p> <p>0.8km 19.0km</p> <p>8:16</p>	<p>18. 十字路 S</p> <p>4.0km 23.0km</p> <p>8:32</p>	<p>19. 十字路 S</p> <p>0.5km 23.5km</p> <p>8:34</p>	<p>20. 十字路</p> <p>2.4km 25.9km</p> <p>8:43</p>
<p>21. 十字路</p> <p>0.1km 26.0km</p> <p>8:44</p>	<p>22. 十字路</p> <p>0.9km 26.9km</p> <p>8:47</p>	<p>23. 十字路</p> <p>0.1km 27.0km</p> <p>8:48</p>	<p>24. 十字路</p> <p>0.2km 27.2km</p> <p>8:48</p>	<p>25. 十字路</p> <p>0.6km 27.8km</p> <p>8:51</p>
<p>26. 十字路</p> <p>2.4km 30.2km</p> <p>9:00</p>	<p>27. 十字路</p> <p>1.2km 31.4km</p> <p>9:05</p>	<p>28. 十字路</p> <p>0.4km 31.8km</p> <p>9:07</p>	<p>29. 十字路</p> <p>5.9km 37.7km</p> <p>9:30</p>	<p>30. 十字路</p> <p>0.6km 38.3km</p> <p>9:33</p>

<p>31. 十字路 S</p> <p>8.8km 47.1km</p> <p>10:08</p>	<p>32. 十字路</p> <p>2.1km 49.2km</p> <p>10:16</p> <p>自歩道</p> <p>伯方・大島大橋を渡る</p>	<p>33. 十字路</p> <p>3.0km 52.2km</p> <p>10:28</p>	<p>34. 十字路</p> <p>1.8km 54.0km</p> <p>10:36</p>	<p>35. 十字路</p> <p>1.4km 55.4km</p> <p>10:41</p> <p>大三島橋を渡る</p>
<p>36. 十字路</p> <p>1.0km 56.4km</p> <p>10:45</p>	<p>37. 十字路</p> <p>0.9km 57.3km</p> <p>10:49</p> <p>自歩道</p>	<p>38. 十字路</p> <p>0.8km 58.1km</p> <p>10:52</p>	<p>39. 十字路</p> <p>3.6km 61.7km</p> <p>11:06</p> <p>多々羅大橋を渡る</p>	<p>40. 十字路</p> <p>4.3km 66.0km</p> <p>11:09</p>
<p>41. 十字路</p> <p>8.8km 74.8km</p> <p>11:59</p>	<p>42. 洲江港</p> <p>0.1km 74.9km</p> <p>11:59</p>	<p>43. 小漕港</p> <p>0.7km 75.6km</p> <p>12:02</p>	<p>44. 十字路</p> <p>1.2km 76.8km</p> <p>12:07</p>	<p>45. 十字路</p> <p>2.8km 79.6km</p> <p>12:18</p> <p>岩城橋を渡る</p>
<p>46. PC1</p> <p>2.7km 82.3km</p> <p>12:29</p> <p>PC1 ポプラ生名店 レシート取得 Open9:25 ~ Close 12:28</p>	<p>47. 十字路</p> <p>0.7km 83.0km</p> <p>12:32</p> <p>生名橋を渡る</p>	<p>48. 十字路</p> <p>1.9km 84.9km</p> <p>12:39</p> <p>弓削大橋を渡る</p>	<p>49. 十字路</p> <p>0.7km 85.6km</p> <p>12:42</p>	<p>50. 十字路</p> <p>3.8km 89.4km</p> <p>12:57</p>
<p>51. フォトチェック 1</p> <p>0.1km 89.5km</p> <p>12:58</p> <p>フォトチェック1 家老渡フェリー汽船上 弓削港 対象物とバイクを撮影後 乗船 (仮想クローズ 12:56)</p>	<p>52. 家老渡港</p> <p>1.1km 90.6km</p> <p>13:02</p>	<p>53. 十字路</p> <p>0.2km 90.8km</p> <p>13:03</p>	<p>54. 因島警察署前 S</p> <p>2.4km 93.2km</p> <p>13:12</p> <p>尾道警察署 因島交番</p>	<p>55. 湊大橋 S</p> <p>1.1km 94.3km</p> <p>13:17</p>
<p>56. フォトチェック 2</p> <p>0.3km 94.6km</p> <p>13:18</p> <p>フォトチェック2 大山神社 対象物とバイクを 撮影後、直進 (仮想クローズ 13:12)</p>	<p>57. 郷 S</p> <p>0.6km 95.2km</p> <p>13:20</p>	<p>58. 因島消防署前 S</p> <p>3.0km 98.2km</p> <p>13:32</p> <p>因島消防署</p>	<p>59. 十字路</p> <p>5.1km 103.3km</p> <p>13:53</p> <p>自歩道</p> <p>因島大橋を渡る</p>	<p>60. 十字路</p> <p>3.4km 106.7km</p> <p>14:06</p>

<p>61. 十字路</p> <p>0.2km 106.9km</p> <p>14:07</p>	<p>62. 十字路</p> <p>1.1km 108.0km</p> <p>14:12</p>	<p>63. 十字路</p> <p>1.2km 109.2km</p> <p>14:16</p>	<p>64. 十字路</p> <p>0.7km 109.9km</p> <p>14:19</p>	<p>65. フォトチェック 3</p> <p>1.3km 111.2km</p> <p>14:24</p> <div style="border: 1px solid black; padding: 5px;"> <p>フォトチェック 3 高見山展望台 対象物とバイクを撮影後、 Uターン (仮想クローズ 14:16)</p> </div>
<p>66. 十字路</p> <p>1.4km 112.6km</p> <p>14:30</p>	<p>67. 十字路</p> <p>0.6km 113.2km</p> <p>14:32</p>	<p>68. 十字路</p> <p>1.3km 114.5km</p> <p>14:38</p>	<p>69. 十字路</p> <p>1.1km 115.6km</p> <p>14:42</p>	<p>70. 十字路</p> <p>0.2km 115.8km</p> <p>14:43</p>
<p>71. 十字路</p> <p>3.4km 119.2km</p> <p>14:56</p>	<p>72. 十字路</p> <p>9.4km 128.6km</p> <p>15:34</p>	<p>73. 十字路</p> <p>3.2km 131.8km</p> <p>15:47</p>	<p>74. PC2</p> <p>5.5km 137.3km</p> <p>16:09</p> <div style="border: 1px solid black; padding: 5px;"> <p>PC2 ローソン 瀬戸田中野店 レシート取得 チェック後、直進 Open 11:00 ~ Close 16:04</p> </div>	<p>75. 瀬戸田港前 S</p> <p>1.4km 138.7km</p> <p>16:14</p>
<p>76. 十字路</p> <p>2.9km 141.6km</p> <p>16:26</p>	<p>77. 十字路</p> <p>2.0km 143.6km</p> <p>16:34</p>	<p>78. 十字路</p> <p>4.3km 147.9km</p> <p>16:51</p>	<p>79. 十字路</p> <p>3.5km 151.4km</p> <p>17:05</p>	<p>80. 十字路</p> <p>0.9km 152.3km</p> <p>17:09</p>
<p>81. 十字路</p> <p>0.9km 153.2km</p> <p>17:12</p>	<p>82. 十字路</p> <p>0.9km 154.1km</p> <p>17:16</p>	<p>83. 十字路</p> <p>1.5km 155.6km</p> <p>17:22</p>	<p>84. 十字路</p> <p>1.8km 157.4km</p> <p>17:29</p>	<p>85. 十字路</p> <p>3.0km 160.4km</p> <p>17:41</p>
<p>86. 十字路 S</p> <p>2.1km 162.5km</p> <p>17:50</p>	<p>87. 十字路</p> <p>8.7km 171.2km</p> <p>18:24</p>	<p>88. 十字路</p> <p>0.6km 171.8km</p> <p>18:27</p>	<p>89. 十字路</p> <p>6.0km 177.8km</p> <p>18:51</p>	<p>90. 十字路 S</p> <p>0.9km 178.7km</p> <p>18:54</p>

<p>91. 十字路</p> <p>0.2km 178.9km</p> <p>18:55</p> 	<p>92. 十字路</p> <p>0.4km 179.3km</p> <p>18:57</p> 	<p>93. 十字路</p> <p>0.3km 179.6km</p> <p>18:58</p> 	<p>94. 十字路 S</p> <p>0.1km 179.7km</p> <p>18:58</p> 	<p>95. 十字路 S</p> <p>0.3km 180.0km</p> <p>19:00</p> 
<p>96. PC3</p> <p>0.8km 180.8km</p> <p>19:03</p>  <p>PC3 ローソン 今治中堀店 レシート取得 チェック後、直進 Open12:16 ~ Close 18:56</p>	<p>97. 十字路 S</p> <p>0.3km 181.1km</p> <p>19:04</p> 	<p>98. 十字路 S</p> <p>4.2km 185.3km</p> <p>19:21</p> 	<p>99. 十字路</p> <p>3.5km 188.8km</p> <p>19:35</p> 	<p>100. 十字路</p> <p>0.3km 189.1km</p> <p>19:36</p> 
<p>101. 十字路 S</p> <p>0.1km 189.2km</p> <p>19:36</p> 	<p>102. 十字路 S</p> <p>4.9km 194.1km</p> <p>19:56</p> 	<p>103. 十字路 S</p> <p>2.7km 196.8km</p> <p>20:07</p> 	<p>104. 十字路</p> <p>2.2km 199.0km</p> <p>20:16</p> 	<p>105. 十字路 S</p> <p>5.1km 204.1km</p> <p>20:36</p> 
<p>106. ARIVEE</p> <p>1.1km 205.2km</p> <p>20:40</p>  <p>ARRIVEE ローソン 西条大野店 レシート取得 チェック後、直進 Open12:53 ~ Close 20:30</p>	<p>107. 宮内橋北詰 S</p> <p>0.0km 205.2km</p> <p>20:40</p> 	<p>108. 十字路 S</p> <p>4.0km 209.2km</p> <p>20:56</p> 	<p>109. ブルベカード提出場所</p> <p>1.4km 210.6km</p> <p>21:02</p>  <p>ブルベカード 提出場所 ジョイフル 西条東予店 16:00 ~ 21:00</p>	