




























NO.	区間距離	総距離	信号	形状	方向	次道路	交差点名	メモ(目印、コンビニ、交差点など)
1	0.0	0.0				府道214号		DEPART 三日市町駅前
2	1.7	1.7	☞	┐	右折	国道310号	くずの口バス停前	
3	0.5	2.2	☞	┌	左折	市道		
4	0.3	2.5	☞	┐	左折	府道209号	寺元	
5	7.8	10.3	☞	+	左折	府道705号	川向	
6	0.1	10.4	☞	+	右折	府道33号	金剛大橋東詰	
7	1.9	12.3	☞	+	左折	府道27号	大ヶ塚	
8	1.8	14.1	☞	+	右折	町道	太子	
9	2.1	16.2	☞	┐	左折	国道166号	六枚橋	
10	0.6	16.8	☞	X	右前方	府道703号	春日北	
11	3.3	20.1	☞	┐	左折	国道165号	穴虫南	
12	0.1	20.2	☞	┐	右折	国道165号	穴虫	側道へ 大和高田バイパスへ行かない 左折車の巻き込みに注意!
13	4.1	24.3	☞	+	左折	市道	下田東3丁目	
14	2.9	27.2	☞	+	直進	県道112号	広陵農協前	
15	1.7	28.9		┐	左折	県道112号		
16	0.1	29.0	☞	Y	右前方	県道112号		県道112号を道なりに進む
17	3.7	32.7	☞	*	右前方	県道14号	三笠	六差路 右前方の県道14号へ
18	1.1	33.8	☞	+	左折	市道		
19	0.1	33.9		+	左折	市道		
20	1.0	34.9	☞	+	右折	県道50号		
21	1.9	36.8		┌	直進	市道		
22	2.2	39.0	☞	+	左折	国道169号		
23	0.7	39.7			左側	国道169号		PG1 ファミリーマート天理柳本店 レシート取得(7:11~9:00) チェック後直進
24	12.3	52.0	☞	K	直進	市道		
25	0.5	52.5	☞	+	右折	市道		
26	0.2	52.7	☞	+	左折	国道169号	紀寺	
27	1.2	53.9	☞	+	直進	県道754号	県庁東	
28	3.2	57.1	☞	+	右折	県道44号	梅谷口	
29	2.2	59.3	☞	+	直進	国道163号	城山台南	
30	2.8	62.1	☞	┐	右折	国道163号	木津川橋	
31	5.2	67.3	☞	+	左折	府道5号		
32	12.6	79.9		┌	左折	市道		
33	3.0	82.9		┐	右折	市道		
34	0.3	83.2		┐	左折	市道		
35	0.1	83.3		┐	右折	国道307号		
36	6.6	89.9			左側	国道422号		PG2 セブンイレブン信楽町中野店 レシート取得(8:39~12:00) チェック後直進
37	1.7	91.6	☞	+	右折	国道422号	立石橋	
38	7.8	99.4		+	右折	市道		
39	2.6	102.0		+	直進	国道422号		
40	5.9	107.9	☞	┐	左折	国道422号	高砂	
41	0.5	108.4	☞	┌	左折	市道		
42	1.1	109.5	☞	┌	左折	市道		

43	1.4	110.9		┐	左折	国道163号	西明寺西	
44	30.0	140.9		+	右折	市道		
45	2.6	143.5		+	左折	市道		
46	4.4	147.9		+	直進	県道503号	庄田	
47	2.2	150.1		+	左折	市道		
48	0.4	150.5		┐	左折	県道15号		
49	3.9	154.4		+	右折	県道58号	宮古西	
50	7.6	162.0		+	左折	県道59号	松阪インター入口	
51	4.7	166.7		+	直進	市道	内五曲町	
52	1.9	168.6		┐	右折	市道		
53	4.7	173.3		+	右折	県道37号	櫛田	
54	12.7	186.0			左側	県道37号		PC3 セブンイレブン伊勢市曾祢2丁目店 レシート取得(11:28~18:24) チェック後直進
55	1.3	187.3		+	直進	県道32号	外宮北	
56	1.0	188.3		+	右折	市道	県庁舎前	
57	6.2	194.5		+	直進	県道22号	津村町	
58	4.5	199.0		┐	右折	県道65号	川口	
59	0.3	199.3		┐	左折	市道		
60	4.7	204.0		┐	左折	県道38号		
61	2.1	206.1		┐	左折	県道38号		
62	9.7	215.8		┐	右折	県道46号	七保警察官駐在所前	
63	0.1	215.9		┐	左折	県道747号		
64	10.7	226.6		+	左折	国道42号	船木大橋南	
65	31.5	258.1		Y	左前方	歩道トンネル		歩道トンネルを走行 本線トンネル自転車通行禁止!
66	0.6	258.7		+	右折	市道		
67	0.1	258.8		┐	左折	国道42号		
68	27.2	286.0			左側	国道42号		PC4 ファミリーマートおわせ南インター店 レシート取得(14:34~3/30 1:04) チェック後直進
69	27.7	313.7		Y	右前方	市道		右前方の車両進入禁止(軽車両を除く)標識がある道へ 歩道トンネルを走行 本線トンネル自転車通行禁止!
70	1.2	314.9		+	左折	市道		
71	0.2	315.1		┐	右折	国道42号	木本町	
72	17.8	332.9		Y	左前方	県道35号		
73	4.5	337.4		┐	左折	市道	成川	熊野大橋を渡る
74	0.5	337.9		人	合流	国道42号		
75	0.7	338.6			左側	国道42号		PC5 ファミリーマート新宮千穂三丁目店 レシート取得(16:14~3/30 4:36) チェック後直進
76	3.4	342.0		+	左折	国道42号	高森	
77	40.1	382.1			左側	国道42号		PC6 ローソン串本町串本店 レシート取得(17:34~3/30 7:28) チェック後直進
78	63.0	445.1		+	右折	国道42号	郵便橋	
79	4.0	449.1		+	直進	県道31号	田鶴東	前方、側道の方へ!
80	0.5	449.6		+	直進	県道31号	田鶴	
81	1.6	451.2			左側	県道31号		PC7 ローソン田辺新庄店 レシート取得(19:50~3/30 12:04) チェック後直進

82	0.9	452.1		Y	左前方	県道31号		
83	0.8	452.9		+	直進	県道29号	湊	
84	0.6	453.5		+	直進	県道210号	本町	
85	1.4	454.9		+	左折	国道424号	明洋	
86	3.3	458.2		+	左折	国道42号	白馬	
87	40.7	498.9		┘	左折	県道23号	門前	
88	1.6	500.5		+	右折	県道23号		
89	2.9	503.4		┘	右折	県道23号		
90	5.9	509.3		┘	直進	市道		
91	0.2	509.5		+	右折	市道	広川町和田	
92	1.3	510.8		+	直進	県道175号	なぎ大橋北詰	
93	0.4	511.2		┘	右折	市道		
94	0.2	511.4		+	左折	県道20号		
95	0.8	512.2		┘	左折	県道20号		
96	5.4	517.6		Y	左前方	県道20号		
97	1.5	519.1		┘	左折	市道		
98	1.5	520.6		+	右折	市道		
99	0.3	520.9		+	直進	国道42号	宮崎	
100	2.4	523.3			左側	国道42号		PC8 ローソン有田初島店 レシート取得(22:14~3/30 16:52) チェック後直進
101	1.4	524.7		Y	左前方	市道		
102	1.8	526.5		+	直進	市道		変形交差点 国道42号線を横断
103	0.1	526.6		Y	左前方	市道		
104	0.3	526.9		+	右折	県道168号		
105	0.2	527.1		+	左折	市道		
106	0.1	527.2		┘	右折	市道		
107	0.7	527.9		┘	左折	市道		
108	1.0	528.9		┘	右折	県道167号		
109	1.5	530.4		+	左折	市道		
110	0.5	530.9		+	右折	市道		
111	1.0	531.9		Y	左前方	市道		
112	0.2	532.1		Y	右前方	市道		
113	1.2	533.3		┘	右折	市道		
114	0.2	533.5		┘	左折	国道42号		
115	0.9	534.4		Y	左前方	市道		
116	1.5	535.9		┘	左折	国道42号		
117	0.4	536.3		┘	左折	市道		
118	0.8	537.1		+	左折	国道42号	藤白神社入口	
119	0.8	537.9		┘	右折	市道	築地	交差点手前側の横断歩道を使って2段階右折
120	0.3	538.2		+	直進	国道370号	六堂ノ辻	
121	3.7	541.9		+	左折	国道370号	竜部池	
122	2.7	544.6		+	左折	国道424号	野上新橋西詰	
123	12.0	556.6		+	右折	国道424号	市場	
124	2.6	559.2		┘	直進	県道13号	竹房橋南詰	
125	19.7	578.9		+	左折	県道13号	丹生橋西詰	
126	0.1	579.0		┘	右折	県道13号	丹生橋東詰	

127	0.7	579.7		逆大	左前方	県道13号	九度山	
128	1.7	581.4		+	右折	県道13号	学文路	
129	2.6	584.0			左側	県道31号		PC9 ファミリーマート橋本清水店 レシート取得 (3/30 0:16~20:56) チェック後、清水交差点を左折
130	0.0	584.0		+	左折	国道371号	清水	
131	6.3	590.3		⊥	左折	国道371号	慶賀野橋東詰	
132	1.2	591.5		+	右折	国道371号	柱本南	旧道、紀見峠へ <b>絶対に紀見トンネルに行かない！</b> <b>新道は自転車通行禁止！</b>
133	4.9	596.4		⊥	左折	国道371号		
134	1.2	597.6		⊥	直進	国道371号		本線は道なり右だが直進 <b>絶対に石仏バイパスに行かない</b> <b>先のトンネル自転車通行禁止！</b>
135	3.9	601.5		⊥	左折	国道371号	石仏南	
136	0.5	602.0		⊥	右折	国道371号	石仏北	
137	1.5	603.5		+	右側	国道371号	三日市南	【ARIVEE】ローソン河内長野三日市駅前店 レシート取得 (3/30 0:48~22:00)
138	0.1	603.6			左側			ブルベカード提出場所 フォレスト三日市 (3/30 9:15~21:30) 地下駐輪場に駐輪後、3階三日市市民ホール 会議室へ 21時半より遅い方は、ローソン河内長野三日市 駅前店駐車場 (3/30 21:45~22:30)