
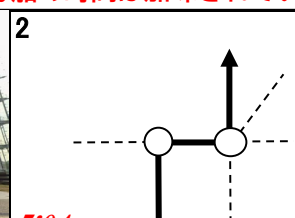
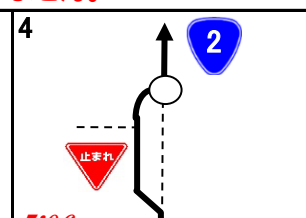
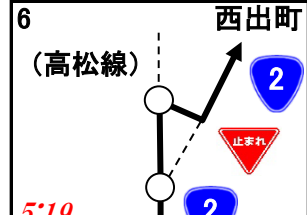
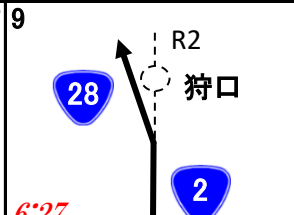


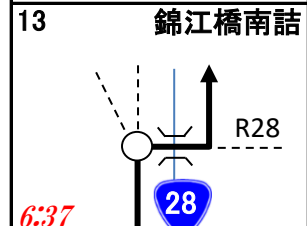
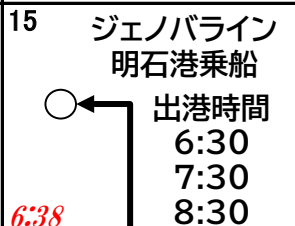
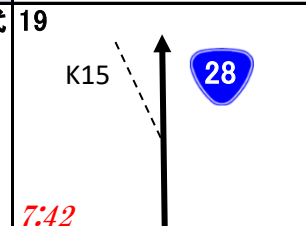
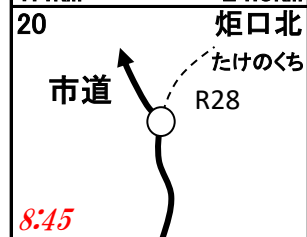
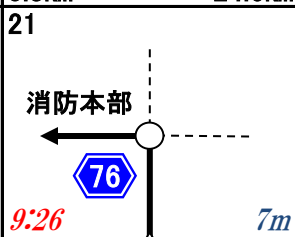
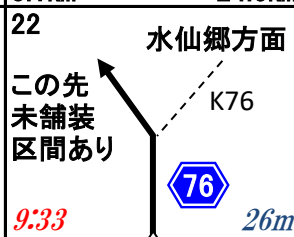


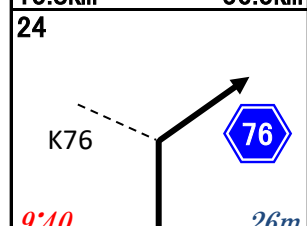
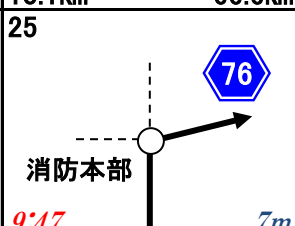
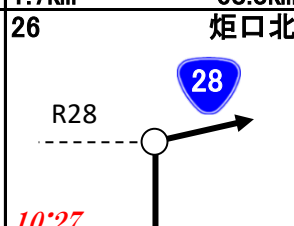

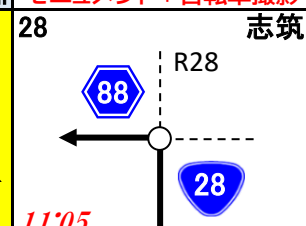
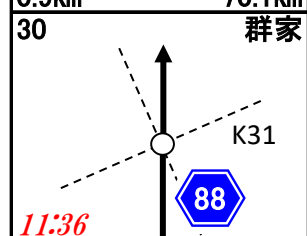
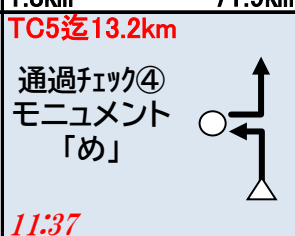

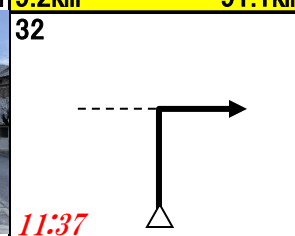
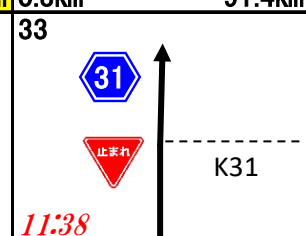


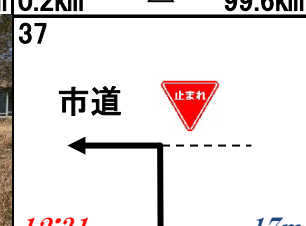
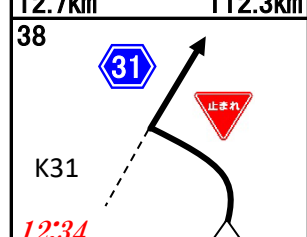
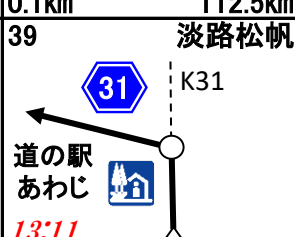
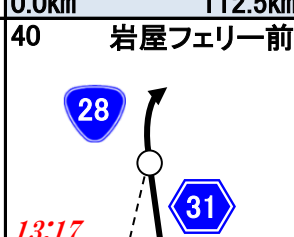

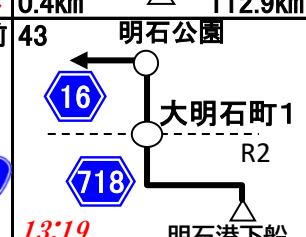


Start時刻 5:00 スタート時間変更でAv 15km/h走行の時刻表示。船の時間は加味されていません。

<p>キューシート番号 交差点名</p> <p>信号有り</p> <p>信号無し</p> <p>V15時刻</p> <p>区間距離</p> <p>標高</p> <p>総距離</p>	<p>TC1迄22.8km</p> <p>Start</p> <p>人と防災未来センター</p> <p>5:00 ←start時刻</p> <p>~5:30</p>	 <p>北西敷地内</p>	<p>2</p>  <p>5:04</p> <p>1.2km</p> <p>1.2km</p>	<p>4</p>  <p>5:06</p> <p>0.4km</p> <p>1.5km</p>
<p>6</p> <p>(高松線)</p>  <p>5:19</p> <p>3.5km</p> <p>5.0km</p>	<p>海浜公園前</p>  <p>5:41</p> <p>5.4km</p> <p>10.4km</p>	<p>9</p> <p>R2</p> <p>狩口</p>  <p>6:27</p> <p>11.4km</p> <p>21.8km</p>	<p>TC2迄46.4km</p> <p>通過チェック①</p> <p>モニュメント「明日」</p>  <p>6:31</p> <p>1.1km</p> <p>22.8km</p>	 <p>モニュメント+自転車撮影</p>
<p>13</p> <p>錦江橋南詰</p>  <p>6:37</p> <p>1.4km</p> <p>24.3km</p>	<p>15</p> <p>ジェノバライン</p> <p>明石港乗船</p> <p>出港時間</p> <p>6:30</p> <p>7:30</p> <p>8:30</p>  <p>6:38</p> <p>0.3km</p> <p>24.6km</p>	<p>17</p> <p>岩屋港前</p>  <p>6:38</p> <p>0.1km</p> <p>24.6km</p>	<p>18</p> <p>田ノ代</p>  <p>6:43</p> <p>1.3km</p> <p>25.9km</p>	<p>19</p> <p>K15</p>  <p>7:42</p> <p>14.8km</p> <p>40.7km</p>
<p>20</p> <p>炬口北</p>  <p>8:45</p> <p>15.8km</p> <p>56.5km</p>	<p>21</p> <p>消防本部</p>  <p>9:26</p> <p>10.1km</p> <p>66.6km</p>	<p>22</p> <p>水仙郷方面</p> <p>この先</p> <p>未舗装</p> <p>区間あり</p>  <p>9:33</p> <p>1.7km</p> <p>68.3km</p>	<p>TC3迄21.9km</p> <p>通過チェック②</p> <p>モニュメント「時のしらべ」</p>  <p>9:36</p> <p>0.9km</p> <p>69.2km</p>	 <p>モニュメント+自転車撮影</p>
<p>24</p>  <p>9:40</p> <p>0.9km</p> <p>70.1km</p>	<p>25</p> <p>消防本部</p>  <p>9:47</p> <p>1.8km</p> <p>71.9km</p>	<p>26</p> <p>炬口北</p>  <p>10:27</p> <p>10.1km</p> <p>81.9km</p>	<p>TC4迄8.2km</p> <p>通過チェック③</p> <p>ローソン</p> <p>津名町志筑店</p> <p>レシート取得</p> <p>7:41 ~ 11:04</p>  <p>9:42</p> <p>9.2km</p> <p>91.1km</p>	<p>28</p> <p>志筑</p>  <p>11:05</p> <p>0.3km</p> <p>91.4km</p>
<p>30</p> <p>群家</p>  <p>11:36</p> <p>7.7km</p> <p>99.1km</p>	<p>TC5迄13.2km</p> <p>通過チェック④</p> <p>モニュメント「め」</p>  <p>11:37</p> <p>0.2km</p> <p>99.3km</p>	 <p>モニュメント+自転車撮影</p>	<p>32</p>  <p>11:37</p> <p>0.1km</p> <p>99.4km</p>	<p>33</p>  <p>11:38</p> <p>0.2km</p> <p>99.6km</p>
<p>34</p> <p>北淡震災記念公園の看板</p>  <p>12:29</p> <p>12.7km</p> <p>112.3km</p>	<p>35</p> <p>市道</p>  <p>12:29</p> <p>0.1km</p> <p>112.5km</p>	<p>TC6迄32.6km</p> <p>通過チェック⑤</p> <p>モニュメント「神戸の壁」</p>  <p>12:29</p> <p>0.0km</p> <p>112.5km</p>	 <p>モニュメント+自転車撮影</p>	<p>37</p> <p>市道</p>  <p>12:31</p> <p>0.4km</p> <p>112.9km</p>
<p>38</p>  <p>12:34</p> <p>0.6km</p> <p>113.5km</p>	<p>39</p> <p>淡路松帆</p>  <p>13:11</p> <p>9.4km</p> <p>122.9km</p>	<p>40</p> <p>岩屋フェリー前</p>  <p>13:17</p> <p>1.4km</p> <p>124.3km</p>	<p>41</p> <p>岩屋港前</p> <p>ジェノバライン</p> <p>岩屋港乗船</p> <p>出港時間</p> <p>10:00、11:20</p> <p>12:00、13:00</p> <p>14:00</p>  <p>13:19</p> <p>0.6km</p> <p>124.8km</p>	<p>43</p> <p>明石公園</p>  <p>13:19</p> <p>0.1km</p> <p>124.9km</p>

<p>46 鷹匠町</p> <p>13:23 0.8km 125.8km</p>	<p>48 坂本</p> <p>14:39 19.1km 144.9km</p>	<p>TC7迄30.7km</p> <p>通過チェック⑥ ローソン 神戸山田町</p> <p>レシート取得 9:15 ~ 14:40</p> <p>0.3km 145.1km</p>	<p>50 原野南</p> <p>14:50 2.5km 147.6km</p>	<p>51 皆森</p> <p>14:58 1.9km 149.5km</p>
<p>52</p> <p>トンネル 行かない</p> <p>15:23 6.3km 155.8km</p>	<p>53 有馬口トンネル北</p> <p>15:26 0.9km 156.7km</p>	<p>54 有馬口</p> <p>15:28 0.5km 157.2km</p>	<p>55 有馬温泉北口</p> <p>15:41 3.2km 160.4km</p>	<p>56 芦有ゲート前</p> <p>15:43 0.5km 161.0km</p> <p>約3km後から 急な下り つづれおり注意</p>
<p>57 大多田橋</p> <p>16:17 8.4km 169.4km</p>	<p>58 生瀬1</p> <p>16:20 0.7km 170.0km</p>	<p>59 生瀬橋西詰</p> <p>16:23 0.8km 170.9km</p>	<p>60 サンピオラ前</p> <p>16:32 2.3km 173.1km</p>	<p>61 伊和志津神社前</p> <p>16:35 0.7km 173.8km</p>
<p>TC8迄4.1km</p> <p>通過チェック⑦ ファミリーマート 宝塚御所の前店</p> <p>レシート取得</p> <p>16:43 2.0km 175.8km</p>	<p>63 高松町</p> <p>16:44 0.4km 176.2km</p>	<p>64 金井町</p> <p>16:48 1.0km 177.1km</p>	<p>65 天神川橋南詰</p> <p>16:51 0.8km 177.9km</p>	<p>66 中野大橋南詰</p> <p>16:54 0.8km 178.7km</p>
<p>67 昆陽池北</p> <p>16:56 0.5km 179.2km</p>	<p>Goal迄22.8km</p> <p>16:59 0.7km 179.9km</p> <p>通過チェック⑦ モニュメント 「あなたの思 いを灯してく ださい」</p>	<p>モニュメント+自転車撮影</p>	<p>71 伊丹市役所前</p> <p>17:01 0.5km 180.4km</p>	<p>72</p> <p>一旦停止後 合流注意！ 高架に 行かず 側道へ</p> <p>17:05 0.9km 181.3km</p>
<p>74</p> <p>17:12 1.9km 183.2km</p>	<p>75 門戸陸橋東</p> <p>17:21 2.1km 185.4km</p> <p>【側道推奨】 その後、歩道橋 を使って線路 を越える</p>	<p>76 札幌筋</p> <p>17:34 3.2km 188.5km</p>	<p>77 西宮本町</p> <p>17:36 0.6km 189.1km</p>	<p>78 味泥</p> <p>18:20 10.9km 200.0km</p> <p>次の信号 2車線 左折可 注意</p>
<p>79 春日野</p> <p>18:26 1.7km 201.7km</p>	<p>80 南本町通3丁目</p> <p>18:28 0.5km 202.2km</p>	<p>81</p> <p>18:29 0.1km 202.3km</p>	<p>Goal</p> <p>葺合公民館 (2階:第2 会議室)</p> <p>10:57 ~ 18:38</p> <p>0.4km 202.7km</p>	<p>ジェノバライン岩屋発</p> <p>出港時間</p> <p>10:00 11:20 12:00 13:00 14:00</p> <p>¥700+¥300</p>